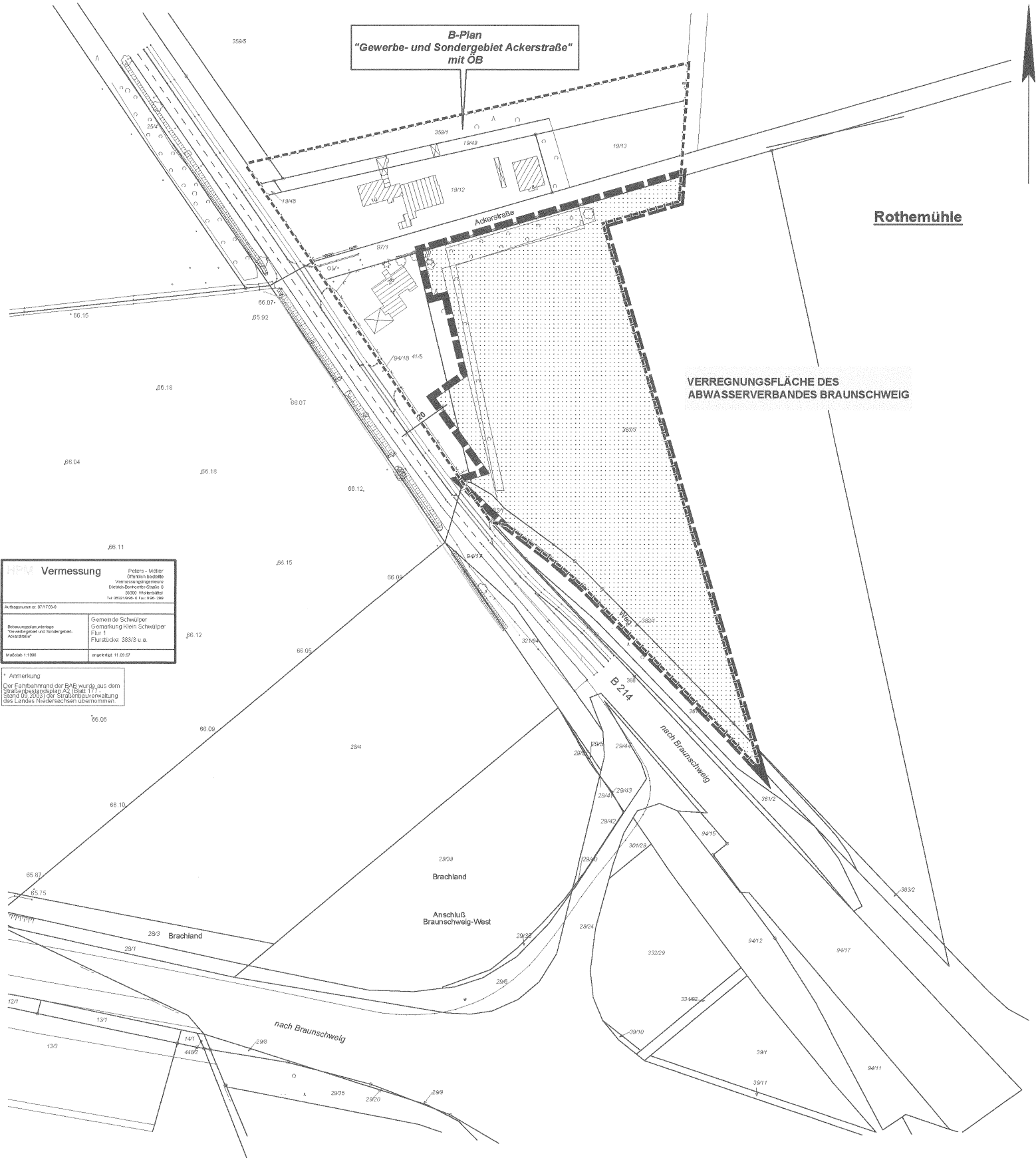


**B-Plan
"Gewerbe- und Sondergebiet Ackerstraße"
mit ÖB**

Rothemühle

**VERREGNUNGSFLÄCHE DES
ABWASSERVERBANDES BRAUNSCHWEIG**




HPM Vermessung	
Peters - Müller Öffentlich bestellte Vermessungsingenieure Diebels-Berger-Strasse 6 38102 Wietzenhagen Tel. 05303496-0 Fax: 0530-289	
Auftragsnummer: 071703/0	
Behauungsunterlagen "Gewerbe- und Sondergebiet Ackerstraße"	Gemeinde Schwülper Gemarkung Klein-Schwülper Flur 1 Flurstücke 383/3 u.a.
Maßstab: 1:1000	angefertigt: 11.09.07

* Anmerkung
 Der Fahrbahnbereich der BAB wurde aus dem
 Straßensystemplan Nr. 1 Blatt 172
 Stand 09.2003 der Straßenbauverwaltung
 des Landes Niedersachsen übernommen.


PLANZEICHENERKLÄRUNG

LANDWIRTSCHAFT UND WALD

(§ 5 Abs. 2 Nr. 9 und Abs. 4, § 9 Abs. 1 Nr. 18 und Abs. 6 BauGB)



Flächen für die Landwirtschaft
(§ 9 Abs. 1 Nr. 18a BauGB)



Grenze des räumlichen Geltungsbereichs des Bebauungsplans
(§ 9 Abs. 7 BauGB)

Hinweis:

Die Festsetzungen und die ÖBV des rechtsverbindlichen Bebauungsplanes „Gewerbe- und Sondergebiet Ackerstraße“ mit ÖBV bleiben unverändert bestehen.